

ОПИСАНИЕ МЕСТОПОЛОЖЕНИЯ ГРАНИЦ

Граница д. Михалево Петушенского сельского поселения Новосильского района Орловской области
(наименование объекта, местоположение границ которого описано (далее - объект))

Раздел 1

Сведения об объекте

Сведения об объекте		
№ п/п	Характеристики объекта	Описание характеристик
1	2	3
1	Местоположение объекта	303508, Орловская область, м.р-н Новосильский, с/п Петушенское, д Михалёво
2	Площадь объекта +/- величина погрешности определения площади (Р+/- Дельта Р)	427306 кв.м ± 229 кв.м
3	Иные характеристики объекта	—

Раздел 2

Сведения о местоположении границ объекта					
1. Система координат <u>МСК-57, зона 2</u>					
2. Сведения о характерных точках границ объекта					
Обозначение характерных точек границ	Координаты, м		Метод определения координат характерной точки	Средняя квадратическая погрешность положения характерной точки (M_i), м	Описание обозначения точки на местности (при наличии)
	X	Y			
1	2	3	4	5	6
606	355916.42	2157869.39	Картометрический метод	0.10	–
607	355946.26	2157870.50	Картометрический метод	0.10	–
608	355978.51	2157885.14	Картометрический метод	0.10	–
609	355994.71	2157893.92	Картометрический метод	0.10	–
610	356005.97	2157886.18	Картометрический метод	0.10	–
611	356017.68	2157889.42	Картометрический метод	0.10	–
612	356042.68	2157933.78	Картометрический метод	0.10	–
613	356058.21	2157939.18	Картометрический метод	0.10	–
614	356063.74	2157939.91	Картометрический метод	0.10	–
615	356066.76	2157944.83	Картометрический метод	0.10	–
616	356091.06	2157943.27	Картометрический метод	0.10	–
617	356141.82	2157946.05	Картометрический метод	0.10	–
618	356204.80	2157968.23	Картометрический метод	0.10	–
619	356243.29	2157995.91	Картометрический метод	0.10	–
620	356281.78	2158033.74	Картометрический метод	0.10	–
621	356295.70	2158048.96	Картометрический метод	0.10	–
622	356321.65	2158084.97	Картометрический метод	0.10	–
623	356346.03	2158093.59	Картометрический метод	0.10	–
624	356364.27	2158094.70	Картометрический метод	0.10	–
625	356378.64	2158091.94	Картометрический метод	0.10	–
626	356391.62	2158090.00	Картометрический метод	0.10	–
627	356408.47	2158093.87	Картометрический метод	0.10	–
628	356466.77	2158118.46	Картометрический метод	0.10	–
629	356483.90	2158122.05	Картометрический метод	0.10	–
630	356612.37	2158167.91	Картометрический метод	0.10	–
631	356664.58	2158183.38	Картометрический	0.10	–

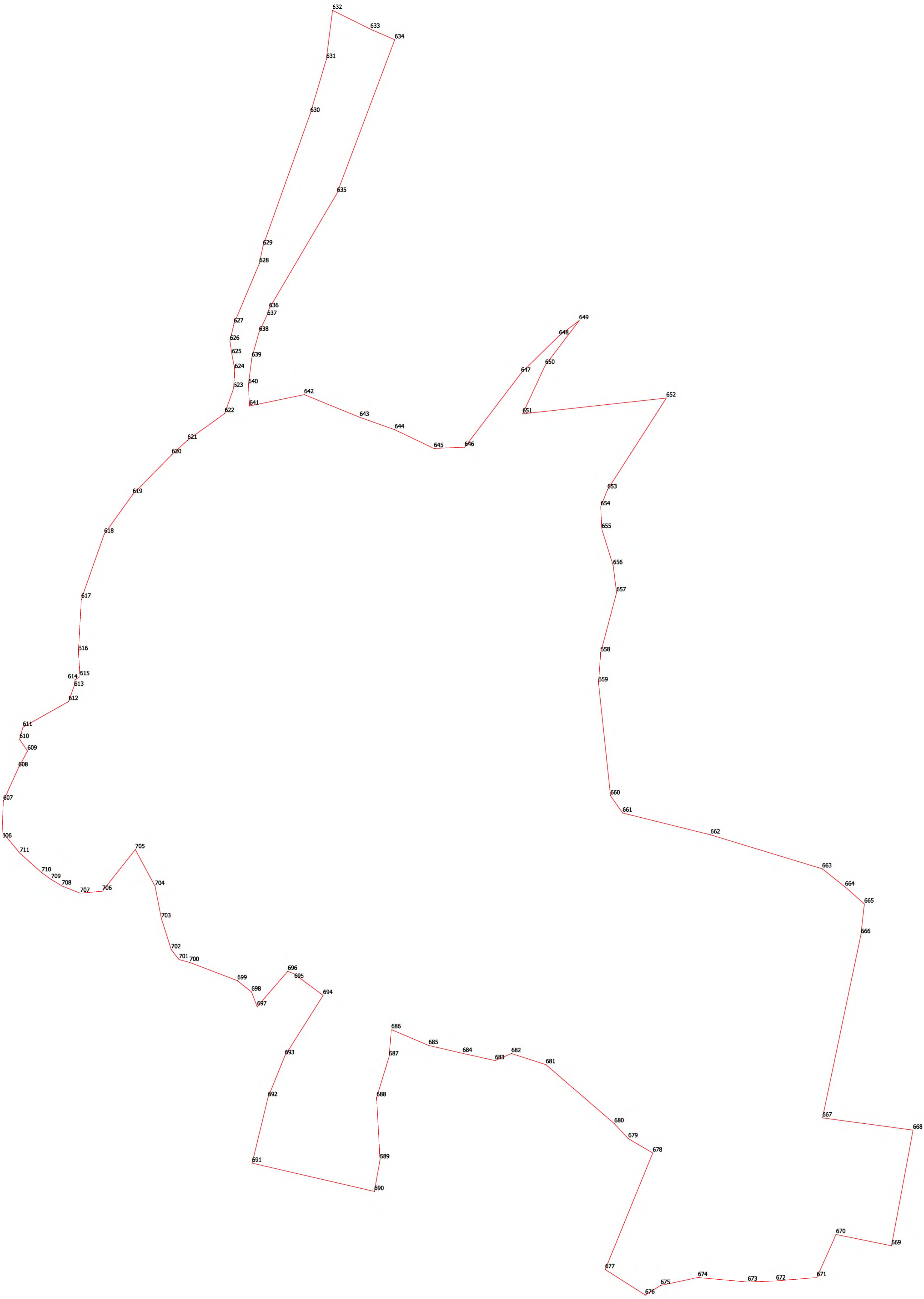
			метод		
632	356712.04	2158189.35	Картометрический метод	0.10	—
633	356693.88	2158226.09	Картометрический метод	0.10	—
634	356683.55	2158249.65	Картометрический метод	0.10	—
635	356535.00	2158193.74	Картометрический метод	0.10	—
636	356423.18	2158127.96	Картометрический метод	0.10	—
637	356417.43	2158126.21	Картометрический метод	0.10	—
638	356400.36	2158118.20	Картометрический метод	0.10	—
639	356375.49	2158111.20	Картометрический метод	0.10	—
640	356349.54	2158107.91	Картометрический метод	0.10	—
641	356328.89	2158108.97	Картометрический метод	0.10	—
642	356339.86	2158161.95	Картометрический метод	0.10	—
643	356317.95	2158215.66	Картометрический метод	0.10	—
644	356305.88	2158249.65	Картометрический метод	0.10	—
645	356287.76	2158287.62	Картометрический метод	0.10	—
646	356288.89	2158317.39	Картометрический метод	0.10	—
647	356360.73	2158372.07	Картометрический метод	0.10	—
648	356396.87	2158408.89	Картометрический метод	0.10	—
649	356411.54	2158428.32	Картометрический метод	0.10	—
650	356368.37	2158395.45	Картометрический метод	0.10	—
651	356321.23	2158373.52	Картометрический метод	0.10	—
652	356336.58	2158512.74	Картометрический метод	0.10	—
653	356247.78	2158455.74	Картометрический метод	0.10	—
654	356231.34	2158449.17	Картометрический метод	0.10	—
655	356209.41	2158450.26	Картометрический метод	0.10	—
656	356174.33	2158461.23	Картометрический метод	0.10	—
657	356148.02	2158464.51	Картометрический метод	0.10	—
658	356089.92	2158449.15	Картометрический метод	0.10	—
659	356060.88	2158447.02	Картометрический метод	0.10	—
660	355951.32	2158458.70	Картометрический метод	0.10	—
661	355934.66	2158470.43	Картометрический метод	0.10	—
662	355913.50	2158555.65	Картометрический метод	0.10	—
663	355880.60	2158663.78	Картометрический метод	0.10	—
664	355863.00	2158685.95	Картометрический метод	0.10	—
665	355846.58	2158704.57	Картометрический	0.10	—

			метод		
666	355816.98	2158701.28	Картометрический метод	0.10	—
667	355639.37	2158664.03	Картометрический метод	0.10	—
668	355627.55	2158751.73	Картометрический метод	0.10	—
669	355515.49	2158730.89	Картометрический метод	0.10	—
670	355526.46	2158677.18	Картометрический метод	0.10	—
671	355484.81	2158658.54	Картометрический метод	0.10	—
672	355481.52	2158619.07	Картометрический метод	0.10	—
673	355480.42	2158591.67	Картометрический метод	0.10	—
674	355484.81	2158543.43	Картометрический метод	0.10	—
675	355477.13	2158507.26	Картометрический метод	0.10	—
676	355467.81	2158492.33	Картометрический метод	0.10	—
677	355492.48	2158453.55	Картометрический метод	0.10	—
678	355605.38	2158499.60	Картометрический метод	0.10	—
679	355619.24	2158475.94	Картометрический метод	0.10	—
680	355633.72	2158462.44	Картометрический метод	0.10	—
681	355690.95	2158396.05	Картометрический метод	0.10	—
682	355701.69	2158362.69	Картометрический метод	0.10	—
683	355694.88	2158346.82	Картометрический метод	0.10	—
684	355701.88	2158315.41	Картометрический метод	0.10	—
685	355709.52	2158282.52	Картометрический метод	0.10	—
686	355724.87	2158246.38	Картометрический метод	0.10	—
687	355698.58	2158244.17	Картометрический метод	0.10	—
688	355659.01	2158232.06	Картометрический метод	0.10	—
689	355598.82	2158235.40	Картометрический метод	0.10	—
690	355568.12	2158229.92	Картометрический метод	0.10	—
691	355595.53	2158111.52	Картометрический метод	0.10	—
692	355659.11	2158126.87	Картометрический метод	0.10	—
693	355699.68	2158143.31	Картометрический метод	0.10	—
694	355758.00	2158180.29	Картометрический метод	0.10	—
695	355778.73	2158152.39	Картометрический метод	0.10	—
696	355781.41	2158146.05	Картометрический метод	0.10	—
697	355747.03	2158116.35	Картометрический метод	0.10	—
698	355761.35	2158110.90	Картометрический метод	0.10	—
699	355772.26	2158097.26	Картометрический	0.10	—

			метод		
700	355790.00	2158050.90	Картометрический метод	0.10	–
701	355792.70	2158040.65	Картометрический метод	0.10	–
702	355802.27	2158033.17	Картометрический метод	0.10	–
703	355832.27	2158023.61	Картометрический метод	0.10	–
704	355863.63	2158017.47	Картометрический метод	0.10	–
705	355899.26	2157998.32	Картометрический метод	0.10	–
706	355858.90	2157966.37	Картометрический метод	0.10	–
707	355856.96	2157945.02	Картометрический метод	0.10	–
708	355864.05	2157927.18	Картометрический метод	0.10	–
709	355870.31	2157916.86	Картометрический метод	0.10	–
710	355876.83	2157907.64	Картометрический метод	0.10	–
711	355895.74	2157886.51	Картометрический метод	0.10	–
606	355916.42	2157869.39	Картометрический метод	0.10	–

3. Сведения о характерных точках части (частей) границы объекта

Обозначение характерных точек части границы	Координаты, м		Метод определения координат характерной точки	Средняя квадратическая погрешность положения характерной точки (M _i), м	Описание обозначения точки на местности (при наличии)
	X	Y			
1	2	3	4	5	6
–	–	–	–	–	–



Масштаб 1:2000

Условные обозначения:
• Характерная точка границы, сведения о которой позволяют однозначно определить ее положение на местности.
— Вновь образованная часть границы земельных участков, сведения о которой достаточны для определения ее местоположения.

Подпись _____ Дата " ____ " ____ г.
Место для оттиска печати лица, составившего карту (план) объекта землеустройства

ОПИСАНИЕ МЕСТОПОЛОЖЕНИЯ ГРАНИЦ

Граница д. Хутор Петушенского сельского поселения Новосильского района Орловской области
(наименование объекта, местоположение границ которого описано (далее - объект))

Раздел 1

Сведения об объекте

Сведения об объекте		
№ п/п	Характеристики объекта	Описание характеристик
1	2	3
1	Местоположение объекта	303508, Орловская область, м.р-н Новосильский, с/п Петушенское, д Хутор
2	Площадь объекта +/- величина погрешности определения площади (Р+/- Дельта Р)	2045461 кв.м ± 501 кв.м
3	Иные характеристики объекта	—

Раздел 2

Сведения о местоположении границ объекта					
1. Система координат <u>МСК-57, зона 2</u>					
2. Сведения о характерных точках границ объекта					
Обозначение характерных точек границ	Координаты, м		Метод определения координат характерной точки	Средняя квадратическая погрешность положения характерной точки (M_i), м	Описание обозначения точки на местности (при наличии)
	X	Y			
1	2	3	4	5	6
1	352955.05	2156035.79	Картометрический метод	0.10	–
2	352985.62	2156043.11	Картометрический метод	0.10	–
3	353019.65	2156054.89	Картометрический метод	0.10	–
4	353042.59	2156064.12	Картометрический метод	0.10	–
5	353061.68	2156074.93	Картометрический метод	0.10	–
6	353081.10	2156084.51	Картометрический метод	0.10	–
7	353090.60	2156087.95	Картометрический метод	0.10	–
8	353112.56	2156085.50	Картометрический метод	0.10	–
9	353140.65	2156077.57	Картометрический метод	0.10	–
10	353146.75	2156080.01	Картометрический метод	0.10	–
11	353155.90	2156097.11	Картометрический метод	0.10	–
12	353165.67	2156121.50	Картометрический метод	0.10	–
13	353187.04	2156153.23	Картометрический метод	0.10	–
14	353191.91	2156166.67	Картометрический метод	0.10	–
15	353192.52	2156186.18	Картометрический метод	0.10	–
16	353185.81	2156209.99	Картометрический метод	0.10	–
17	353185.82	2156227.07	Картометрический метод	0.10	–
18	353188.24	2156237.44	Картометрический метод	0.10	–
19	353196.77	2156244.15	Картометрический метод	0.10	–
20	353208.36	2156249.66	Картометрический метод	0.10	–
21	353221.80	2156248.42	Картометрический метод	0.10	–
22	353244.99	2156238.66	Картометрический метод	0.10	–
23	353271.21	2156225.24	Картометрический метод	0.10	–
24	353291.96	2156224.63	Картометрический метод	0.10	–
25	353303.55	2156230.13	Картометрический метод	0.10	–
26	353316.38	2156244.76	Картометрический	0.10	–

			метод		
27	353335.91	2156274.66	Картометрический метод	0.10	—
28	353360.31	2156298.47	Картометрический метод	0.10	—
29	353394.49	2156320.43	Картометрический метод	0.10	—
30	353407.29	2156336.30	Картометрический метод	0.10	—
31	353430.49	2156367.42	Картометрический метод	0.10	—
32	353447.57	2156377.19	Картометрический метод	0.10	—
33	353468.32	2156379.62	Картометрический метод	0.10	—
34	353500.05	2156376.58	Картометрический метод	0.10	—
35	353546.43	2156370.46	Картометрический метод	0.10	—
36	353570.22	2156374.73	Картометрический метод	0.10	—
37	353603.77	2156388.78	Картометрический метод	0.10	—
38	353628.20	2156391.21	Картометрический метод	0.10	—
39	353641.62	2156387.56	Картометрический метод	0.10	—
40	353655.04	2156389.99	Картометрический метод	0.10	—
41	353669.07	2156393.66	Картометрический метод	0.10	—
42	353687.37	2156394.27	Картометрический метод	0.10	—
43	353711.18	2156386.94	Картометрический метод	0.10	—
44	353734.37	2156375.34	Картометрический метод	0.10	—
45	353766.70	2156351.55	Картометрический метод	0.10	—
46	353784.40	2156339.34	Картометрический метод	0.10	—
47	353805.15	2156335.06	Картометрический метод	0.10	—
48	353840.55	2156328.96	Картометрический метод	0.10	—
49	353884.49	2156319.82	Картометрический метод	0.10	—
50	353920.48	2156310.06	Картометрический метод	0.10	—
51	353971.13	2156298.47	Картометрический метод	0.10	—
52	354017.51	2156293.59	Картометрический метод	0.10	—
53	354035.79	2156291.13	Картометрический метод	0.10	—
54	354054.11	2156285.64	Картометрический метод	0.10	—
55	354065.09	2156278.95	Картометрический метод	0.10	—
56	354074.26	2156266.11	Картометрический метод	0.10	—
57	354080.96	2156242.93	Картометрический метод	0.10	—
58	354093.15	2156206.32	Картометрический метод	0.10	—
59	354102.92	2156195.34	Картометрический метод	0.10	—
60	354120.63	2156186.79	Картометрический	0.10	—

			метод		
61	354134.04	2156186.18	Картометрический метод	0.10	—
62	354146.87	2156192.90	Картометрический метод	0.10	—
63	354152.36	2156206.32	Картометрический метод	0.10	—
64	354156.61	2156220.97	Картометрический метод	0.10	—
65	354156.62	2156268.56	Картометрический метод	0.10	—
66	354159.67	2156311.88	Картометрический метод	0.10	—
67	354168.83	2156330.21	Картометрический метод	0.10	—
68	354182.26	2156343.61	Картометрический метод	0.10	—
69	354200.56	2156355.21	Картометрический метод	0.10	—
70	354226.17	2156366.18	Картометрический метод	0.10	—
71	354258.53	2156370.46	Картометрический метод	0.10	—
72	354297.59	2156371.07	Картометрический метод	0.10	—
73	354307.95	2156373.52	Картометрический метод	0.10	—
74	354311.63	2156379.63	Картометрический метод	0.10	—
75	354317.72	2156391.21	Картометрический метод	0.10	—
76	354322.60	2156415.62	Картометрический метод	0.10	—
77	354334.19	2156430.88	Картометрический метод	0.10	—
78	354340.90	2156434.55	Картометрический метод	0.10	—
79	354346.99	2156432.10	Картометрический метод	0.10	—
80	354354.94	2156419.90	Картометрический метод	0.10	—
81	354361.04	2156416.84	Картометрический метод	0.10	—
82	354383.63	2156408.32	Картометрический метод	0.10	—
83	354386.67	2156402.82	Картометрический метод	0.10	—
84	354389.73	2156385.72	Картометрический метод	0.10	—
85	354394.61	2156381.44	Картометрический метод	0.10	—
86	354412.30	2156370.46	Картометрический метод	0.10	—
87	354418.40	2156364.36	Картометрический метод	0.10	—
88	354426.95	2156352.77	Картометрический метод	0.10	—
89	354438.54	2156347.89	Картометрический метод	0.10	—
90	354455.62	2156336.91	Картометрический метод	0.10	—
91	354483.71	2156316.16	Картометрический метод	0.10	—
92	354500.16	2156310.67	Картометрический метод	0.10	—
93	354516.66	2156314.94	Картометрический метод	0.10	—
94	354527.02	2156327.75	Картометрический	0.10	—

			метод		
95	354533.12	2156343.61	Картометрический метод	0.10	–
96	354539.22	2156381.44	Картометрический метод	0.10	–
97	354546.53	2156391.21	Картометрический метод	0.10	–
98	354583.15	2156422.94	Картометрический метод	0.10	–
99	354600.25	2156446.74	Картометрический метод	0.10	–
100	354609.99	2156471.16	Картометрический метод	0.10	–
101	354612.44	2156488.85	Картометрический метод	0.10	–
102	354609.28	2156502.21	Картометрический метод	0.10	–
103	354608.78	2156509.60	Картометрический метод	0.10	–
104	354609.99	2156520.58	Картометрический метод	0.10	–
105	354622.82	2156534.00	Картометрический метод	0.10	–
106	354635.02	2156549.87	Картометрический метод	0.10	–
107	354638.68	2156563.29	Картометрический метод	0.10	–
108	354635.62	2156589.53	Картометрический метод	0.10	–
109	354635.62	2156605.39	Картометрический метод	0.10	–
110	354637.68	2156613.01	Картометрический метод	0.10	–
111	354650.27	2156629.18	Картометрический метод	0.10	–
112	354664.92	2156644.45	Картометрический метод	0.10	–
113	354692.38	2156661.55	Картометрический метод	0.10	–
114	354706.42	2156662.16	Картометрический метод	0.10	–
115	354724.11	2156662.76	Картометрический метод	0.10	–
116	354745.46	2156674.95	Картометрический метод	0.10	–
117	354788.18	2156692.64	Картометрический метод	0.10	–
118	354830.90	2156708.54	Картометрический метод	0.10	–
119	354865.68	2156715.24	Картометрический метод	0.10	–
120	354905.96	2156723.17	Картометрический метод	0.10	–
121	354924.25	2156733.53	Картометрический метод	0.10	–
122	354949.28	2156761.59	Картометрический метод	0.10	–
123	354985.26	2156806.76	Картометрический метод	0.10	–
124	355030.43	2156865.94	Картометрический метод	0.10	–
125	355063.39	2156907.44	Картометрический метод	0.10	–
126	355135.38	2156976.40	Картометрический метод	0.10	–
127	355179.33	2157020.35	Картометрический метод	0.10	–
128	355197.62	2157030.08	Картометрический	0.10	–

			метод		
129	355213.49	2157032.53	Картометрический метод	0.10	–
130	355231.19	2157027.65	Картометрический метод	0.10	–
131	355253.15	2157011.19	Картометрический метод	0.10	–
132	355266.58	2157005.08	Картометрический метод	0.10	–
133	355288.54	2157004.45	Картометрический метод	0.10	–
134	355308.07	2157008.73	Картометрический метод	0.10	–
135	355323.94	2157020.35	Картометрический метод	0.10	–
136	355312.05	2157033.15	Картометрический метод	0.10	–
137	355285.59	2157051.13	Картометрический метод	0.10	–
138	355249.62	2157066.28	Картометрический метод	0.10	–
139	355183.54	2157087.23	Картометрический метод	0.10	–
140	355127.67	2157004.42	Картометрический метод	0.10	–
141	355105.72	2156982.84	Картометрический метод	0.10	–
142	355080.74	2156976.41	Картометрический метод	0.10	–
143	355058.04	2156974.52	Картометрический метод	0.10	–
144	355003.54	2157001.77	Картометрический метод	0.10	–
145	354915.74	2157040.37	Картометрический метод	0.10	–
146	354878.65	2157046.42	Картометрический метод	0.10	–
147	354805.98	2157052.48	Картометрический метод	0.10	–
148	354667.47	2157060.81	Картометрический метод	0.10	–
149	354577.40	2157088.81	Картометрический метод	0.10	–
150	354437.05	2157158.30	Картометрический метод	0.10	–
151	354444.90	2157130.25	Картометрический метод	0.10	–
152	354445.65	2157112.67	Картометрический метод	0.10	–
153	354431.83	2157087.99	Картометрический метод	0.10	–
154	354414.62	2157082.38	Картометрический метод	0.10	–
155	354391.44	2157079.39	Картометрический метод	0.10	–
156	354365.65	2157088.36	Картометрический метод	0.10	–
157	354332.38	2157098.09	Картометрический метод	0.10	–
158	354287.15	2157125.39	Картометрический метод	0.10	–
159	354263.71	2157137.60	Картометрический метод	0.10	–
160	354221.86	2157143.31	Картометрический метод	0.10	–
161	354170.19	2157146.67	Картометрический метод	0.10	–
162	354083.17	2157182.18	Картометрический	0.10	–

			метод		
163	354024.05	2157206.89	Картометрический метод	0.10	—
164	353943.16	2157245.05	Картометрический метод	0.10	—
165	353927.92	2157271.87	Картометрический метод	0.10	—
166	353866.23	2157305.33	Картометрический метод	0.10	—
167	353796.12	2157336.01	Картометрический метод	0.10	—
168	353707.25	2157372.76	Картометрический метод	0.10	—
169	353656.91	2157398.83	Картометрический метод	0.10	—
170	353599.86	2157423.18	Картометрический метод	0.10	—
171	353560.67	2157445.28	Картометрический метод	0.10	—
172	353540.96	2157470.84	Картометрический метод	0.10	—
173	353542.23	2157525.48	Картометрический метод	0.10	—
174	353539.49	2157586.94	Картометрический метод	0.10	—
175	353534.46	2157605.23	Картометрический метод	0.10	—
176	353524.06	2157645.67	Картометрический метод	0.10	—
177	353526.07	2157653.55	Картометрический метод	0.10	—
178	353572.77	2157611.13	Картометрический метод	0.10	—
179	353611.70	2157585.07	Картометрический метод	0.10	—
180	353623.19	2157575.21	Картометрический метод	0.10	—
181	353641.18	2157576.14	Картометрический метод	0.10	—
182	353648.63	2157578.93	Картометрический метод	0.10	—
183	353661.34	2157586.07	Картометрический метод	0.10	—
184	353665.08	2157590.84	Картометрический метод	0.10	—
185	353651.62	2157600.23	Картометрический метод	0.10	—
186	353612.79	2157627.43	Картометрический метод	0.10	—
187	353587.04	2157646.14	Картометрический метод	0.10	—
188	353568.78	2157659.65	Картометрический метод	0.10	—
189	353539.56	2157680.43	Картометрический метод	0.10	—
190	353512.63	2157699.54	Картометрический метод	0.10	—
191	353487.61	2157717.68	Картометрический метод	0.10	—
192	353454.88	2157742.10	Картометрический метод	0.10	—
193	353415.29	2157768.06	Картометрический метод	0.10	—
194	353415.28	2157768.06	Картометрический метод	0.10	—
195	353396.33	2157767.16	Картометрический метод	0.10	—
196	353377.71	2157717.78	Картометрический	0.10	—

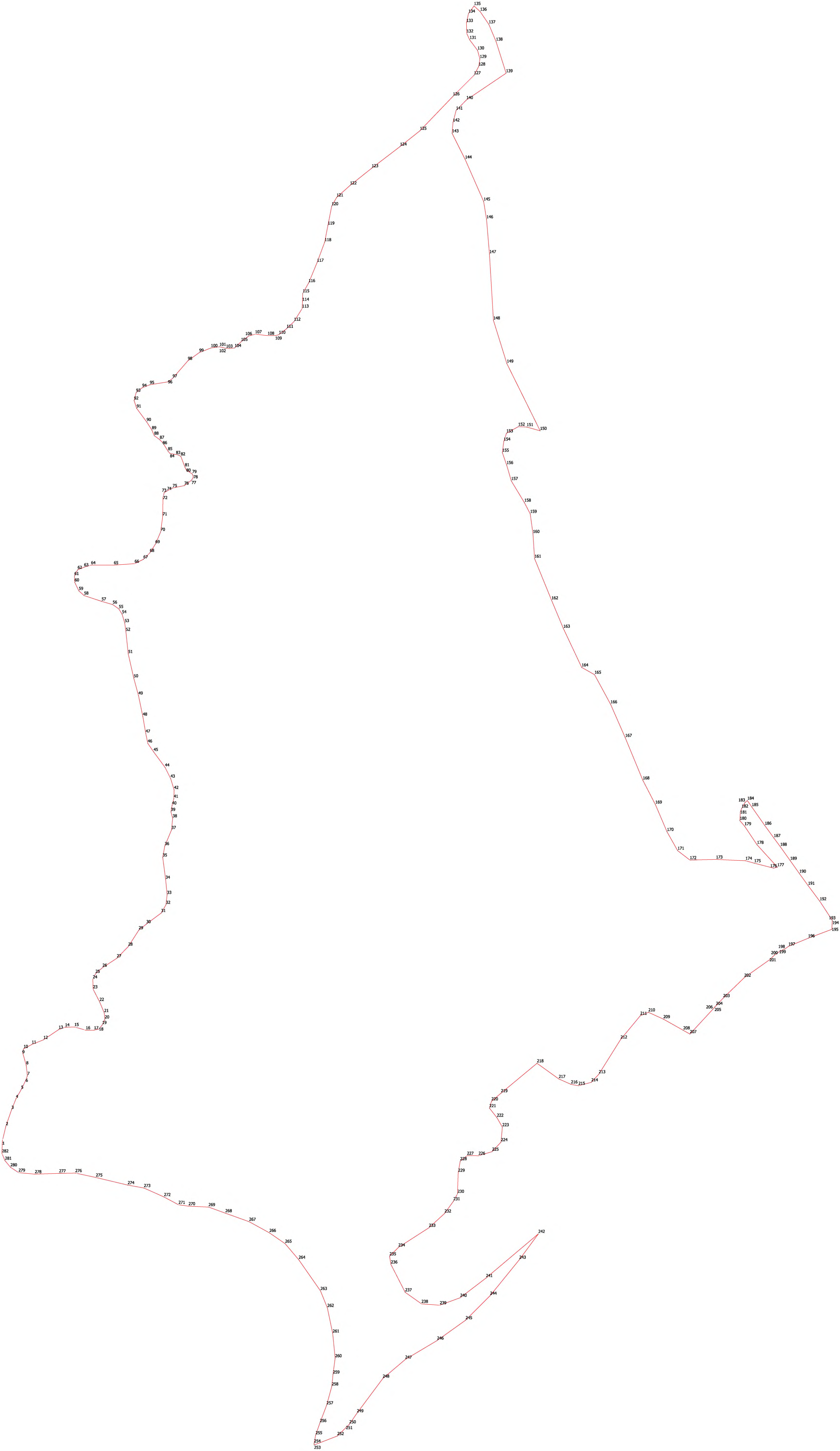
			метод		
197	353360.70	2157676.61	Картометрический метод	0.10	—
198	353355.43	2157669.17	Картометрический метод	0.10	—
199	353349.70	2157657.48	Картометрический метод	0.10	—
200	353342.59	2157647.41	Картометрический метод	0.10	—
201	353332.75	2157637.11	Картометрический метод	0.10	—
202	353295.45	2157584.42	Картометрический метод	0.10	—
203	353252.88	2157540.45	Картометрический метод	0.10	—
204	353236.69	2157525.46	Картометрический метод	0.10	—
205	353234.01	2157522.47	Картометрический метод	0.10	—
206	353229.21	2157518.55	Картометрический метод	0.10	—
207	353177.70	2157470.94	Картометрический метод	0.10	—
208	353185.50	2157457.12	Картометрический метод	0.10	—
209	353208.90	2157415.61	Картометрический метод	0.10	—
210	353223.09	2157384.40	Картометрический метод	0.10	—
211	353216.00	2157367.38	Картометрический метод	0.10	—
212	353166.35	2157326.24	Картометрический метод	0.10	—
213	353094.01	2157280.85	Картометрический метод	0.10	—
214	353076.98	2157265.25	Картометрический метод	0.10	—
215	353069.89	2157238.29	Картометрический метод	0.10	—
216	353072.73	2157222.69	Картометрический метод	0.10	—
217	353084.07	2157197.16	Картометрический метод	0.10	—
218	353116.70	2157151.76	Картометрический метод	0.10	—
219	353054.28	2157076.59	Картометрический метод	0.10	—
220	353037.27	2157056.72	Картометрический метод	0.10	—
221	353023.09	2157052.47	Картометрический метод	0.10	—
222	353003.22	2157068.07	Картометрический метод	0.10	—
223	352983.36	2157079.42	Картометрический метод	0.10	—
224	352952.16	2157076.58	Картометрический метод	0.10	—
225	352932.29	2157058.14	Картометрический метод	0.10	—
226	352923.78	2157029.77	Картометрический метод	0.10	—
227	352923.79	2157005.65	Картометрический метод	0.10	—
228	352912.44	2156991.47	Картометрический метод	0.10	—
229	352888.33	2156987.21	Картометрический метод	0.10	—
230	352844.34	2156985.79	Картометрический	0.10	—

			метод		
231	352828.74	2156977.29	Картометрический метод	0.10	—
232	352803.21	2156958.83	Картометрический метод	0.10	—
233	352773.42	2156926.22	Картометрический метод	0.10	—
234	352732.28	2156862.38	Картометрический метод	0.10	—
235	352713.84	2156843.94	Картометрический метод	0.10	—
236	352696.81	2156846.78	Картометрический метод	0.10	—
237	352638.65	2156876.57	Картометрический метод	0.10	—
238	352614.54	2156910.61	Картометрический метод	0.10	—
239	352611.70	2156948.91	Картометрический метод	0.10	—
240	352627.32	2156991.47	Картометрический метод	0.10	—
241	352668.44	2157045.37	Картометрический метод	0.10	—
242	352760.65	2157154.61	Картометрический метод	0.10	—
243	352706.74	2157114.88	Картометрический метод	0.10	—
244	352631.56	2157053.88	Картометрический метод	0.10	—
245	352580.49	2157002.82	Картометрический метод	0.10	—
246	352537.94	2156943.24	Картометрический метод	0.10	—
247	352498.23	2156876.57	Картометрический метод	0.10	—
248	352458.50	2156829.76	Картометрический метод	0.10	—
249	352386.16	2156775.85	Картометрический метод	0.10	—
250	352363.10	2156760.04	Картометрический метод	0.10	—
251	352356.20	2156753.01	Картометрический метод	0.10	—
252	352338.62	2156734.84	Картометрический метод	0.10	—
253	352319.94	2156686.54	Картометрический метод	0.10	—
254	352323.17	2156686.43	Картометрический метод	0.10	—
255	352340.37	2156689.62	Картометрический метод	0.10	—
256	352365.84	2156698.54	Картометрический метод	0.10	—
257	352402.74	2156712.54	Картометрический метод	0.10	—
258	352442.23	2156723.37	Картометрический метод	0.10	—
259	352467.07	2156725.90	Картометрический метод	0.10	—
260	352501.14	2156730.36	Картометрический метод	0.10	—
261	352552.68	2156725.27	Картометрический метод	0.10	—
262	352606.16	2156714.13	Картометрический метод	0.10	—
263	352641.51	2156699.81	Картометрический метод	0.10	—
264	352706.74	2156654.29	Картометрический	0.10	—

			метод		
265	352740.17	2156625.95	Картометрический метод	0.10	–
266	352762.76	2156593.18	Картометрический метод	0.10	–
267	352786.01	2156550.83	Картометрический метод	0.10	–
268	352803.84	2156501.18	Картометрический метод	0.10	–
269	352816.56	2156466.16	Картометрический метод	0.10	–
270	352818.48	2156424.46	Картометрический метод	0.10	–
271	352821.33	2156403.44	Картометрический метод	0.10	–
272	352837.58	2156373.21	Картометрический метод	0.10	–
273	352856.37	2156331.19	Картометрический метод	0.10	–
274	352862.42	2156297.44	Картометрический метод	0.10	–
275	352878.32	2156230.92	Картометрический метод	0.10	–
276	352887.56	2156187.95	Картометрический метод	0.10	–
277	352886.92	2156154.20	Картометрический метод	0.10	–
278	352885.32	2156103.59	Картометрический метод	0.10	–
279	352888.52	2156069.54	Картометрический метод	0.10	–
280	352899.65	2156052.67	Картометрический метод	0.10	–
281	352913.36	2156041.21	Картометрический метод	0.10	–
282	352928.63	2156034.82	Картометрический метод	0.10	–
1	352955.05	2156035.79	Картометрический метод	0.10	–

3. Сведения о характерных точках части (частей) границы объекта

Обозначение характерных точек части границы	Координаты, м		Метод определения координат характерной точки	Средняя квадратическая погрешность положения характерной точки (M _i), м	Описание обозначения точки на местности (при наличии)
	X	Y			
1	2	3	4	5	6
–	–	–	–	–	–



Масштаб 1:3000

Условные обозначения:
• Характерная точка границы, сведения о которой позволяют однозначно определить ее положение на местности.
— Вновь образованная часть границы земельных участков, сведения о которой достаточны для определения ее местоположения.

Подпись _____ Дата " " _____ г.
Место для оттиска печати лица, составившего карту (план) объекта землеустройства

ОПИСАНИЕ МЕСТОПОЛОЖЕНИЯ ГРАНИЦ

Граница с. Голянка Петушенского сельского поселения Новосильского района Орловской области
(наименование объекта, местоположение границ которого описано (далее - объект))

Раздел 1

Сведения об объекте

Сведения об объекте		
№ п/п	Характеристики объекта	Описание характеристик
1	2	3
1	Местоположение объекта	303508, Орловская область, м.р-н Новосильский, с/п Петушенское, с Голянка
2	Площадь объекта +/- величина погрешности определения площади (Р+/- Дельта Р)	2738850 кв.м ± 579 кв.м
3	Иные характеристики объекта	—

Раздел 2

Сведения о местоположении границ объекта					
1. Система координат <u>МСК-57, зона 2</u>					
2. Сведения о характерных точках границ объекта					
Обозначение характерных точек границ	Координаты, м		Метод определения координат характерной точки	Средняя квадратическая погрешность положения характерной точки (M_i), м	Описание обозначения точки на местности (при наличии)
	X	Y			
1	2	3	4	5	6
1	355609.29	2159626.76	Картометрический метод	0.10	–
2	355626.33	2159632.89	Картометрический метод	0.10	–
3	355663.14	2159665.63	Картометрический метод	0.10	–
4	355699.28	2159685.41	Картометрический метод	0.10	–
5	355711.58	2159690.18	Картометрический метод	0.10	–
6	355724.52	2159686.78	Картометрический метод	0.10	–
7	355739.53	2159681.30	Картометрический метод	0.10	–
8	355759.31	2159681.30	Картометрический метод	0.10	–
9	355779.78	2159686.78	Картометрический метод	0.10	–
10	355789.31	2159686.78	Картометрический метод	0.10	–
11	355820.68	2159660.84	Картометрический метод	0.10	–
12	355833.63	2159651.99	Картометрический метод	0.10	–
13	355854.08	2159651.99	Картометрический метод	0.10	–
14	355880.02	2159664.26	Картометрический метод	0.10	–
15	355922.28	2159702.45	Картометрический метод	0.10	–
16	355948.87	2159742.01	Картометрический метод	0.10	–
17	355961.83	2159753.60	Картометрический метод	0.10	–
18	355979.55	2159753.60	Картометрический метод	0.10	–
19	355997.97	2159746.09	Картометрический метод	0.10	–
20	356025.93	2159729.03	Картометрический метод	0.10	–
21	356045.02	2159731.77	Картометрический метод	0.10	–
22	356055.26	2159742.01	Картометрический метод	0.10	–
23	356060.71	2159757.68	Картометрический метод	0.10	–
24	356057.30	2159765.19	Картометрический метод	0.10	–
25	356045.03	2159764.51	Картометрический метод	0.10	–
26	355980.92	2159764.51	Картометрический	0.10	–

			метод		
27	355952.98	2159767.91	Картометрический метод	0.10	—
28	355927.05	2159783.60	Картометрический метод	0.10	—
29	355912.73	2159806.78	Картометрический метод	0.10	—
30	355904.55	2159850.42	Картометрический метод	0.10	—
31	355888.86	2159917.93	Картометрический метод	0.10	—
32	355890.21	2159943.16	Картометрический метод	0.10	—
33	355897.75	2159956.12	Картометрический метод	0.10	—
34	355934.57	2159983.39	Картометрический метод	0.10	—
35	355947.50	2159994.97	Картометрический метод	0.10	—
36	355950.23	2160012.69	Картометрический метод	0.10	—
37	355945.46	2160037.93	Картометрический метод	0.10	—
38	355952.29	2160057.71	Картометрический метод	0.10	—
39	355998.66	2160091.82	Картометрический метод	0.10	—
40	356053.88	2160123.85	Картометрический метод	0.10	—
41	356096.16	2160157.95	Картометрический метод	0.10	—
42	356129.58	2160175.02	Картометрический метод	0.10	—
43	356169.80	2160181.82	Картометрический метод	0.10	—
44	356238.00	2160179.10	Картометрический метод	0.10	—
45	356301.41	2160172.97	Картометрический метод	0.10	—
46	356351.87	2160175.02	Картометрический метод	0.10	—
47	356391.42	2160176.37	Картометрический метод	0.10	—
48	356414.60	2160190.01	Картометрический метод	0.10	—
49	356434.38	2160213.87	Картометрический метод	0.10	—
50	356453.47	2160252.75	Картометрический метод	0.10	—
51	356460.98	2160295.02	Картометрический метод	0.10	—
52	356461.67	2160336.61	Картометрический метод	0.10	—
53	356453.48	2160358.45	Картометрический метод	0.10	—
54	356426.89	2160381.63	Картометрический метод	0.10	—
55	356398.23	2160395.27	Картометрический метод	0.10	—
56	356365.53	2160402.09	Картометрический метод	0.10	—
57	356324.60	2160396.62	Картометрический метод	0.10	—
58	356283.01	2160389.11	Картометрический метод	0.10	—
59	356261.85	2160389.11	Картометрический метод	0.10	—
60	356231.18	2160398.67	Картометрический	0.10	—

			метод		
61	356210.72	2160411.63	Картометрический метод	0.10	—
62	356191.64	2160430.04	Картометрический метод	0.10	—
63	356181.39	2160455.27	Картометрический метод	0.10	—
64	356178.68	2160471.63	Картометрический метод	0.10	—
65	356183.45	2160496.86	Картометрический метод	0.10	—
66	356194.35	2160530.26	Картометрический метод	0.10	—
67	356219.31	2160606.83	Картометрический метод	0.10	—
68	356234.87	2160616.33	Картометрический метод	0.10	—
69	356247.17	2160623.84	Картометрический метод	0.10	—
70	356389.49	2160634.67	Картометрический метод	0.10	—
71	356465.27	2160623.84	Картометрический метод	0.10	—
72	356508.60	2160619.20	Картометрический метод	0.10	—
73	356570.45	2160620.76	Картометрический метод	0.10	—
74	356576.65	2160677.99	Картометрический метод	0.10	—
75	356547.25	2160685.70	Картометрический метод	0.10	—
76	356545.69	2160708.92	Картометрический метод	0.10	—
77	356514.43	2160736.29	Картометрический метод	0.10	—
78	356522.33	2160754.62	Картометрический метод	0.10	—
79	356527.07	2160779.57	Картометрический метод	0.10	—
80	356599.84	2160860.50	Картометрический метод	0.10	—
81	356674.08	2160919.30	Картометрический метод	0.10	—
82	356635.41	2161143.56	Картометрический метод	0.10	—
83	356418.87	2161162.13	Картометрический метод	0.10	—
84	356321.42	2161176.05	Картометрический метод	0.10	—
85	356222.42	2161194.62	Картометрический метод	0.10	—
86	356203.85	2161228.65	Картометрический метод	0.10	—
87	356203.85	2161254.94	Картометрический метод	0.10	—
88	356165.18	2161265.77	Картометрический метод	0.10	—
89	356074.48	2161300.13	Картометрический метод	0.10	—
90	356062.96	2161305.51	Картометрический метод	0.10	—
91	356061.15	2161305.21	Картометрический метод	0.10	—
92	356004.31	2161327.64	Картометрический метод	0.10	—
93	355960.08	2161382.70	Картометрический метод	0.10	—
94	355957.90	2161392.92	Картометрический	0.10	—

			метод		
95	355951.85	2161392.72	Картометрический метод	0.10	–
96	355934.16	2161414.29	Картометрический метод	0.10	–
97	355976.83	2161420.83	Картометрический метод	0.10	–
98	356014.35	2161422.88	Картометрический метод	0.10	–
99	356040.24	2161429.02	Картометрический метод	0.10	–
100	356083.89	2161448.80	Картометрический метод	0.10	–
101	356104.34	2161467.21	Картометрический метод	0.10	–
102	356109.28	2161480.49	Картометрический метод	0.10	–
103	356106.79	2161488.91	Картометрический метод	0.10	–
104	356056.90	2161500.90	Картометрический метод	0.10	–
105	356101.76	2161613.81	Картометрический метод	0.10	–
106	356156.80	2161684.95	Картометрический метод	0.10	–
107	356174.26	2161700.59	Картометрический метод	0.10	–
108	356197.84	2161725.59	Картометрический метод	0.10	–
109	356214.13	2161745.52	Картометрический метод	0.10	–
110	356224.24	2161752.54	Картометрический метод	0.10	–
111	356237.72	2161753.10	Картометрический метод	0.10	–
112	356249.23	2161749.73	Картометрический метод	0.10	–
113	356295.10	2161706.64	Картометрический метод	0.10	–
114	356321.43	2161677.25	Картометрический метод	0.10	–
115	356375.55	2161700.44	Картометрический метод	0.10	–
116	356425.02	2161719.41	Картометрический метод	0.10	–
117	356436.81	2161751.42	Картометрический метод	0.10	–
118	356469.38	2161818.81	Картометрический метод	0.10	–
119	356485.11	2161867.11	Картометрический метод	0.10	–
120	356488.48	2161922.15	Картометрический метод	0.10	–
121	356491.85	2161976.06	Картометрический метод	0.10	–
122	356491.29	2162008.64	Картометрический метод	0.10	–
123	356466.01	2162039.53	Картометрический метод	0.10	–
124	356432.32	2162056.37	Картометрический метод	0.10	–
125	356406.48	2162060.87	Картометрический метод	0.10	–
126	356393.69	2162093.29	Картометрический метод	0.10	–
127	356374.18	2162115.09	Картометрический метод	0.10	–
128	356351.65	2162124.47	Картометрический	0.10	–

			метод		
129	356316.61	2162128.23	Картометрический метод	0.10	–
130	356331.00	2162164.53	Картометрический метод	0.10	–
131	356327.26	2162188.29	Картометрический метод	0.10	–
132	356332.26	2162212.07	Картометрический метод	0.10	–
133	356343.52	2162223.33	Картометрический метод	0.10	–
134	356378.55	2162227.08	Картометрический метод	0.10	–
135	356326.73	2162258.56	Картометрический метод	0.10	–
136	356249.23	2162290.01	Картометрический метод	0.10	–
137	356178.47	2162328.20	Картометрический метод	0.10	–
138	356124.55	2162355.15	Картометрический метод	0.10	–
139	356082.19	2162363.85	Картометрический метод	0.10	–
140	356037.03	2162358.75	Картометрический метод	0.10	–
141	356020.83	2162343.27	Картометрический метод	0.10	–
142	356019.19	2162251.15	Картометрический метод	0.10	–
143	356015.19	2162230.58	Картометрический метод	0.10	–
144	356009.36	2162222.02	Картометрический метод	0.10	–
145	355995.52	2162208.73	Картометрический метод	0.10	–
146	355965.21	2162199.35	Картометрический метод	0.10	–
147	355972.67	2162226.39	Картометрический метод	0.10	–
148	355971.04	2162269.45	Картометрический метод	0.10	–
149	355945.64	2162355.84	Картометрический метод	0.10	–
150	355930.07	2162429.12	Картометрический метод	0.10	–
151	355913.96	2162458.43	Картометрический метод	0.10	–
152	355885.83	2162480.82	Картометрический метод	0.10	–
153	355861.25	2162481.55	Картометрический метод	0.10	–
154	355837.95	2162476.45	Картометрический метод	0.10	–
155	355791.70	2162465.35	Картометрический метод	0.10	–
156	355775.23	2162464.71	Картометрический метод	0.10	–
157	355727.62	2162477.00	Картометрический метод	0.10	–
158	355671.09	2162502.22	Картометрический метод	0.10	–
159	355624.11	2162539.36	Картометрический метод	0.10	–
160	355557.11	2162594.34	Картометрический метод	0.10	–
161	355504.95	2162609.73	Картометрический метод	0.10	–
162	355459.25	2162600.80	Картометрический	0.10	–

			метод		
163	355437.41	2162570.04	Картометрический метод	0.10	—
164	355423.48	2162536.81	Картометрический метод	0.10	—
165	355391.80	2162479.64	Картометрический метод	0.10	—
166	355377.96	2162459.25	Картометрический метод	0.10	—
167	355352.47	2162440.31	Картометрический метод	0.10	—
168	355318.97	2162429.03	Картометрический метод	0.10	—
169	355298.58	2162421.74	Картометрический метод	0.10	—
170	355263.81	2162419.38	Картометрический метод	0.10	—
171	355232.95	2162419.73	Картометрический метод	0.10	—
172	355267.91	2162349.94	Картометрический метод	0.10	—
173	355259.16	2162340.71	Картометрический метод	0.10	—
174	355250.86	2162327.14	Картометрический метод	0.10	—
175	355248.67	2162323.53	Картометрический метод	0.10	—
176	355093.46	2162069.59	Картометрический метод	0.10	—
177	354954.62	2162074.04	Картометрический метод	0.10	—
178	354933.38	2162079.26	Картометрический метод	0.10	—
179	354903.89	2162086.51	Картометрический метод	0.10	—
180	354847.44	2162108.78	Картометрический метод	0.10	—
181	354812.57	2162121.42	Картометрический метод	0.10	—
182	354737.71	2162133.40	Картометрический метод	0.10	—
183	354692.36	2162142.04	Картометрический метод	0.10	—
184	354669.03	2162151.98	Картометрический метод	0.10	—
185	354622.03	2162146.20	Картометрический метод	0.10	—
186	354704.88	2162099.73	Картометрический метод	0.10	—
187	354801.21	2162023.68	Картометрический метод	0.10	—
188	354923.45	2161924.78	Картометрический метод	0.10	—
189	355102.28	2161793.45	Картометрический метод	0.10	—
190	355195.59	2161739.00	Картометрический метод	0.10	—
191	355272.39	2161696.50	Картометрический метод	0.10	—
192	355282.74	2161679.94	Картометрический метод	0.10	—
193	355282.74	2161664.06	Картометрический метод	0.10	—
194	355276.53	2161646.80	Картометрический метод	0.10	—
195	355250.64	2161618.53	Картометрический метод	0.10	—
196	355246.16	2161613.64	Картометрический	0.10	—


			метод		
197	355092.16	2161457.58	Картометрический метод	0.10	—
198	355161.90	2161398.89	Картометрический метод	0.10	—
199	355212.31	2161369.19	Картометрический метод	0.10	—
200	355266.18	2161342.95	Картометрический метод	0.10	—
201	355323.50	2161327.07	Картометрический метод	0.10	—
202	355375.28	2161325.68	Картометрический метод	0.10	—
203	355399.28	2161325.93	Картометрический метод	0.10	—
204	355400.15	2161213.81	Картометрический метод	0.10	—
205	355381.11	2161187.80	Картометрический метод	0.10	—
206	355358.71	2161157.19	Картометрический метод	0.10	—
207	355333.85	2161095.73	Картометрический метод	0.10	—
208	355326.26	2161033.58	Картометрический метод	0.10	—
209	355316.58	2160889.25	Картометрический метод	0.10	—
210	355319.35	2160836.77	Картометрический метод	0.10	—
211	355335.23	2160767.72	Картометрический метод	0.10	—
212	355360.09	2160713.85	Картометрический метод	0.10	—
213	355454.00	2160585.41	Картометрический метод	0.10	—
214	355461.78	2160570.08	Картометрический метод	0.10	—
215	355431.91	2160564.00	Картометрический метод	0.10	—
216	355416.71	2160557.10	Картометрический метод	0.10	—
217	355383.58	2160529.48	Картометрический метод	0.10	—
218	355349.71	2160508.02	Картометрический метод	0.10	—
219	355375.47	2160406.86	Картометрический метод	0.10	—
220	355387.43	2160376.51	Картометрический метод	0.10	—
221	355408.58	2160347.08	Картометрический метод	0.10	—
222	355474.78	2160289.14	Картометрический метод	0.10	—
223	355483.99	2160271.67	Картометрический метод	0.10	—
224	355475.71	2160249.59	Картометрический метод	0.10	—
225	355449.07	2160192.41	Картометрический метод	0.10	—
226	355460.08	2160188.00	Картометрический метод	0.10	—
227	355471.10	2160189.82	Картометрический метод	0.10	—
228	355569.52	2160256.97	Картометрический метод	0.10	—
229	355585.16	2160238.56	Картометрический метод	0.10	—
230	355552.95	2160208.21	Картометрический	0.10	—

			метод		
231	355579.63	2160176.96	Картометрический метод	0.10	–
232	355580.75	2160143.94	Картометрический метод	0.10	–
233	355544.61	2160113.45	Картометрический метод	0.10	–
234	355515.92	2160083.66	Картометрический метод	0.10	–
235	355506.81	2160067.93	Картометрический метод	0.10	–
236	355506.81	2160047.52	Картометрический метод	0.10	–
237	355507.36	2160029.58	Картометрический метод	0.10	–
238	355515.09	2160013.86	Картометрический метод	0.10	–
239	355525.30	2159993.72	Картометрический метод	0.10	–
240	355542.40	2159958.68	Картометрический метод	0.10	–
241	355547.37	2159940.75	Картометрический метод	0.10	–
242	355546.26	2159922.54	Картометрический метод	0.10	–
243	355537.16	2159903.23	Картометрический метод	0.10	–
244	355514.54	2159869.57	Картометрический метод	0.10	–
245	355472.60	2159817.70	Картометрический метод	0.10	–
246	355443.72	2159783.89	Картометрический метод	0.10	–
247	355430.62	2159766.56	Картометрический метод	0.10	–
248	355410.18	2159727.00	Картометрический метод	0.10	–
249	355406.08	2159701.77	Картометрический метод	0.10	–
250	355408.76	2159683.53	Картометрический метод	0.10	–
251	355410.19	2159673.82	Картометрический метод	0.10	–
252	355421.08	2159658.12	Картометрический метод	0.10	–
253	355431.32	2159649.94	Картометрический метод	0.10	–
254	355451.08	2159644.48	Картометрический метод	0.10	–
255	355477.68	2159637.66	Картометрический метод	0.10	–
256	355493.36	2159633.58	Картометрический метод	0.10	–
257	355568.37	2159628.81	Картометрический метод	0.10	–
1	355609.29	2159626.76	Картометрический метод	0.10	–

3. Сведения о характерных точках части (частей) границы объекта

Обозначение характерных точек части границы	Координаты, м		Метод определения координат характерной точки	Средняя квадратическая погрешность положения характерной точки (M _i), м	Описание обозначения точки на местности (при наличии)
	X	Y			
1	2	3	4	5	6

-	-	-	-	-	-
---	---	---	---	---	---



Масштаб 1:5000

Условные обозначения:
• Характерная точка границы, сведения о которой позволяют однозначно определить ее положение на местности.
— Вновь образованная часть границы земельных участков, сведения о которой достаточны для определения ее местоположения.

Подпись _____ Дата " ____ " ____ г.
Место для оттиска печати лица, составившего карту (план) объекта землеустройства

ОПИСАНИЕ МЕСТОПОЛОЖЕНИЯ ГРАНИЦ

Граница с. Петушки Петушенского сельского поселения Новосильского района Орловской области
(наименование объекта, местоположение границ которого описано (далее - объект))

Раздел 1

Сведения об объекте

Сведения об объекте		
№ п/п	Характеристики объекта	Описание характеристик
1	2	3
1	Местоположение объекта	303508, Орловская область, м.р-н Новосильский, с/п Петушенское, с Петушки
2	Площадь объекта +/- величина погрешности определения площади (Р+/- Дельта Р)	2425455 кв.м ± 545 кв.м
3	Иные характеристики объекта	—

Раздел 2

Сведения о местоположении границ объекта					
1. Система координат <u>МСК-57, зона 2</u>					
2. Сведения о характерных точках границ объекта					
Обозначение характерных точек границ	Координаты, м		Метод определения координат характерной точки	Средняя квадратическая погрешность положения характерной точки (M_t), м	Описание обозначения точки на местности (при наличии)
	X	Y			
1	2	3	4	5	6
1	355731.97	2156169.74	Картометрический метод	0.10	–
2	355750.13	2156173.30	Картометрический метод	0.10	–
3	355758.07	2156152.10	Картометрический метод	0.10	–
4	355785.43	2156091.23	Картометрический метод	0.10	–
5	355787.89	2156101.71	Картометрический метод	0.10	–
6	355780.94	2156116.57	Картометрический метод	0.10	–
7	355792.48	2156121.23	Картометрический метод	0.10	–
8	355813.66	2156130.93	Картометрический метод	0.10	–
9	355928.49	2156158.44	Картометрический метод	0.10	–
10	355938.51	2156165.24	Картометрический метод	0.10	–
11	355914.25	2156241.20	Картометрический метод	0.10	–
12	356037.14	2156304.67	Картометрический метод	0.10	–
13	355982.91	2156400.86	Картометрический метод	0.10	–
14	355966.21	2156436.84	Картометрический метод	0.10	–
15	356006.00	2156456.49	Картометрический метод	0.10	–
16	356046.58	2156479.42	Картометрический метод	0.10	–
17	356086.89	2156492.55	Картометрический метод	0.10	–
18	356113.87	2156502.01	Картометрический метод	0.10	–
19	356114.53	2156505.89	Картометрический метод	0.10	–
20	356132.18	2156519.13	Картометрический метод	0.10	–
21	356178.44	2156534.24	Картометрический метод	0.10	–
22	356195.50	2156520.99	Картометрический метод	0.10	–
23	356215.29	2156522.20	Картометрический метод	0.10	–
24	356228.68	2156527.62	Картометрический метод	0.10	–
25	356237.22	2156532.29	Картометрический метод	0.10	–
26	356306.57	2156549.99	Картометрический	0.10	–

			метод		
27	356324.39	2156556.04	Картометрический метод	0.10	—
28	356357.57	2156621.43	Картометрический метод	0.10	—
29	356390.73	2156719.99	Картометрический метод	0.10	—
30	356423.91	2156826.14	Картометрический метод	0.10	—
31	356435.27	2156864.05	Картометрический метод	0.10	—
32	356526.67	2156918.54	Картометрический метод	0.10	—
33	356527.38	2156923.53	Картометрический метод	0.10	—
34	356527.66	2156940.63	Картометрический метод	0.10	—
35	356498.76	2157024.21	Картометрический метод	0.10	—
36	356484.55	2157046.00	Картометрический метод	0.10	—
37	356534.51	2157072.55	Картометрический метод	0.10	—
38	356560.06	2157078.50	Картометрический метод	0.10	—
39	356596.70	2157075.26	Картометрический метод	0.10	—
40	356639.06	2157064.33	Картометрический метод	0.10	—
41	356662.40	2157062.86	Картометрический метод	0.10	—
42	356785.49	2157079.29	Картометрический метод	0.10	—
43	356880.58	2157086.74	Картометрический метод	0.10	—
44	356936.62	2157079.18	Картометрический метод	0.10	—
45	356958.42	2157060.23	Картометрический метод	0.10	—
46	356967.89	2157102.87	Картометрический метод	0.10	—
47	356839.95	2157136.05	Картометрический метод	0.10	—
48	356736.64	2157170.15	Картометрический метод	0.10	—
49	356654.21	2157194.79	Картометрический метод	0.10	—
50	356567.01	2157227.97	Картометрический метод	0.10	—
51	356534.80	2157235.55	Картометрический метод	0.10	—
52	356495.94	2157224.17	Картометрический метод	0.10	—
53	356425.81	2157190.06	Картометрический метод	0.10	—
54	356419.16	2157195.74	Картометрический метод	0.10	—
55	356385.06	2157181.53	Картометрический метод	0.10	—
56	356368.86	2157190.85	Картометрический метод	0.10	—
57	356356.79	2157194.30	Картометрический метод	0.10	—
58	356347.65	2157187.06	Картометрический метод	0.10	—
59	356342.13	2157172.57	Картометрический метод	0.10	—
60	356262.79	2157153.60	Картометрический	0.10	—

			метод		
61	356177.49	2157197.64	Картометрический метод	0.10	—
62	356088.40	2157227.97	Картометрический метод	0.10	—
63	356066.61	2157084.86	Картометрический метод	0.10	—
64	356129.16	2157071.60	Картометрический метод	0.10	—
65	356123.77	2157029.41	Картометрический метод	0.10	—
66	356135.50	2157017.68	Картометрический метод	0.10	—
67	356137.46	2156998.35	Картометрический метод	0.10	—
68	356135.14	2156989.92	Картометрический метод	0.10	—
69	356139.00	2156973.77	Картометрический метод	0.10	—
70	356134.29	2156957.32	Картометрический метод	0.10	—
71	356117.47	2156943.02	Картометрический метод	0.10	—
72	356065.98	2156909.98	Картометрический метод	0.10	—
73	356039.86	2156891.53	Картометрический метод	0.10	—
74	356009.87	2156874.62	Картометрический метод	0.10	—
75	355993.74	2156862.34	Картометрический метод	0.10	—
76	355988.37	2156853.12	Картометрический метод	0.10	—
77	355986.05	2156840.80	Картометрический метод	0.10	—
78	355989.13	2156830.05	Картометрический метод	0.10	—
79	355994.50	2156810.84	Картометрический метод	0.10	—
80	355996.80	2156800.10	Картометрический метод	0.10	—
81	355995.10	2156786.22	Картометрический метод	0.10	—
82	355989.13	2156768.57	Картометрический метод	0.10	—
83	355982.99	2156758.57	Картометрический метод	0.10	—
84	355976.83	2156749.36	Картометрический метод	0.10	—
85	355963.77	2156745.52	Картометрический метод	0.10	—
86	355944.56	2156752.45	Картометрический метод	0.10	—
87	355924.56	2156752.44	Картометрический метод	0.10	—
88	355913.03	2156751.66	Картометрический метод	0.10	—
89	355905.35	2156746.28	Картометрический метод	0.10	—
90	355899.98	2156727.07	Картометрический метод	0.10	—
91	355906.79	2156708.43	Картометрический метод	0.10	—
92	355918.52	2156690.84	Картометрический метод	0.10	—
93	355935.77	2156672.21	Картометрический метод	0.10	—
94	355939.22	2156652.20	Картометрический	0.10	—

			метод		
95	355930.25	2156634.26	Картометрический метод	0.10	–
96	355913.69	2156625.98	Картометрический метод	0.10	–
97	355891.61	2156623.91	Картометрический метод	0.10	–
98	355877.12	2156614.26	Картометрический метод	0.10	–
99	355880.57	2156629.43	Картометрический метод	0.10	–
100	355885.40	2156653.58	Картометрический метод	0.10	–
101	355885.40	2156679.80	Картометрический метод	0.10	–
102	355877.81	2156694.63	Картометрический метод	0.10	–
103	355812.62	2156697.91	Картометрический метод	0.10	–
104	355730.23	2156665.29	Картометрический метод	0.10	–
105	355707.75	2156626.67	Картометрический метод	0.10	–
106	355682.93	2156619.21	Картометрический метод	0.10	–
107	355651.34	2156624.67	Картометрический метод	0.10	–
108	355615.42	2156633.36	Картометрический метод	0.10	–
109	355604.53	2156647.52	Картометрический метод	0.10	–
110	355596.91	2156671.49	Картометрический метод	0.10	–
111	355601.28	2156701.95	Картометрический метод	0.10	–
112	355601.28	2156724.83	Картометрический метод	0.10	–
113	355605.62	2156747.70	Картометрический метод	0.10	–
114	355611.06	2156776.01	Картометрический метод	0.10	–
115	355606.71	2156801.05	Картометрический метод	0.10	–
116	355602.34	2156815.20	Картометрический метод	0.10	–
117	355602.34	2156846.77	Картометрический метод	0.10	–
118	355608.90	2156876.17	Картометрический метод	0.10	–
119	355604.53	2156902.31	Картометрический метод	0.10	–
120	355587.11	2156939.33	Картометрический метод	0.10	–
121	355555.55	2157001.37	Картометрический метод	0.10	–
122	355522.87	2157031.87	Картометрический метод	0.10	–
123	355491.31	2157054.73	Картометрический метод	0.10	–
124	355444.48	2157071.07	Картометрический метод	0.10	–
125	355399.84	2157084.12	Картометрический метод	0.10	–
126	355379.15	2157081.93	Картометрический метод	0.10	–
127	355360.64	2157066.70	Картометрический метод	0.10	–
128	355343.15	2157037.69	Картометрический	0.10	–

			метод		
129	355306.10	2157079.10	Картометрический метод	0.10	–
130	355290.93	2157101.83	Картометрический метод	0.10	–
131	355250.54	2157138.44	Картометрический метод	0.10	–
132	355230.35	2157163.69	Картометрический метод	0.10	–
133	355203.84	2157219.25	Картометрический метод	0.10	–
134	355173.53	2157298.78	Картометрический метод	0.10	–
135	355147.02	2157353.06	Картометрический метод	0.10	–
136	355112.92	2157387.15	Картометрический метод	0.10	–
137	355106.61	2157414.93	Картометрический метод	0.10	–
138	355099.04	2157451.54	Картометрический метод	0.10	–
139	355112.93	2157438.91	Картометрический метод	0.10	–
140	355154.59	2157428.82	Картометрический метод	0.10	–
141	355183.62	2157440.19	Картометрический метод	0.10	–
142	355201.30	2157472.99	Картометрический метод	0.10	–
143	355201.30	2157514.68	Картометрический метод	0.10	–
144	355201.29	2157524.77	Картометрический метод	0.10	–
145	355218.98	2157547.49	Картометрический метод	0.10	–
146	355210.15	2157577.80	Картометрический метод	0.10	–
147	355198.79	2157623.24	Картометрический метод	0.10	–
148	355178.60	2157653.55	Картометрический метод	0.10	–
149	355119.25	2157711.61	Картометрический метод	0.10	–
150	355080.12	2157746.97	Картометрический метод	0.10	–
151	355022.03	2157788.64	Картометрический метод	0.10	–
152	355016.97	2157834.09	Картометрический метод	0.10	–
153	354992.99	2157877.01	Картометрический метод	0.10	–
154	355009.43	2157920.94	Картометрический метод	0.10	–
155	354968.74	2157984.31	Картометрический метод	0.10	–
156	354945.52	2157995.65	Картометрический метод	0.10	–
157	354889.46	2158017.15	Картометрический метод	0.10	–
158	354975.31	2158066.40	Картометрический метод	0.10	–
159	355056.11	2158113.10	Картометрический метод	0.10	–
160	355075.06	2158137.10	Картометрический метод	0.10	–
161	355058.64	2158209.05	Картометрический метод	0.10	–
162	355004.36	2158231.78	Картометрический	0.10	–

			метод		
163	355047.29	2158305.00	Картометрический метод	0.10	—
164	355036.15	2158309.97	Картометрический метод	0.10	—
165	355013.19	2158352.98	Картометрический метод	0.10	—
166	354977.84	2158419.89	Картометрический метод	0.10	—
167	354980.37	2158433.78	Картометрический метод	0.10	—
168	355005.61	2158455.23	Картометрический метод	0.10	—
169	354835.96	2158491.43	Картометрический метод	0.10	—
170	354713.79	2158505.92	Картометрический метод	0.10	—
171	354643.05	2158520.37	Картометрический метод	0.10	—
172	354467.82	2158578.24	Картометрический метод	0.10	—
173	354225.07	2158677.91	Картометрический метод	0.10	—
174	354151.12	2158721.31	Картометрический метод	0.10	—
175	354129.65	2158697.58	Картометрический метод	0.10	—
176	354058.52	2158644.23	Картометрический метод	0.10	—
177	353969.62	2158562.22	Картометрический метод	0.10	—
178	353962.49	2158554.83	Картометрический метод	0.10	—
179	353955.10	2158547.19	Картометрический метод	0.10	—
180	353914.29	2158504.92	Картометрический метод	0.10	—
181	353840.20	2158463.42	Картометрический метод	0.10	—
182	353801.67	2158429.84	Картометрический метод	0.10	—
183	353826.36	2158406.12	Картометрический метод	0.10	—
184	353911.32	2158281.63	Картометрический метод	0.10	—
185	353928.10	2158245.08	Картометрический метод	0.10	—
186	353928.10	2158227.29	Картометрический метод	0.10	—
187	353915.28	2158206.54	Картометрический метод	0.10	—
188	353897.47	2158197.65	Картометрический метод	0.10	—
189	353894.50	2158193.82	Картометрический метод	0.10	—
190	353905.66	2158116.74	Картометрический метод	0.10	—
191	353911.33	2158102.80	Картометрический метод	0.10	—
192	353936.01	2158062.31	Картометрический метод	0.10	—
193	353946.87	2158057.38	Картометрический метод	0.10	—
194	353958.75	2158066.27	Картометрический метод	0.10	—
195	353945.89	2158093.91	Картометрический метод	0.10	—
196	353940.95	2158111.71	Картометрический	0.10	—

			метод		
197	353980.47	2158100.85	Картометрический метод	0.10	—
198	354034.71	2158089.54	Картометрический метод	0.10	—
199	354268.85	2157838.40	Картометрический метод	0.10	—
200	354256.43	2157824.68	Картометрический метод	0.10	—
201	354123.33	2157642.99	Картометрический метод	0.10	—
202	354070.96	2157532.99	Картометрический метод	0.10	—
203	354043.77	2157462.31	Картометрический метод	0.10	—
204	354036.86	2157434.66	Картометрический метод	0.10	—
205	354035.41	2157428.84	Картометрический метод	0.10	—
206	354031.53	2157413.31	Картометрический метод	0.10	—
207	354030.07	2157407.49	Картометрический метод	0.10	—
208	354029.28	2157404.31	Картометрический метод	0.10	—
209	353955.05	2157422.70	Картометрический метод	0.10	—
210	353894.05	2157443.98	Картометрический метод	0.10	—
211	353876.59	2157454.05	Картометрический метод	0.10	—
212	353839.05	2157475.69	Картометрический метод	0.10	—
213	353834.03	2157477.72	Картометрический метод	0.10	—
214	353785.45	2157503.89	Картометрический метод	0.10	—
215	353755.05	2157525.21	Картометрический метод	0.10	—
216	353716.81	2157553.65	Картометрический метод	0.10	—
217	353684.29	2157577.44	Картометрический метод	0.10	—
218	353665.08	2157590.84	Картометрический метод	0.10	—
219	353661.34	2157586.07	Картометрический метод	0.10	—
220	353648.63	2157578.93	Картометрический метод	0.10	—
221	353641.18	2157576.14	Картометрический метод	0.10	—
222	353623.19	2157575.21	Картометрический метод	0.10	—
223	353611.70	2157585.07	Картометрический метод	0.10	—
224	353572.77	2157611.13	Картометрический метод	0.10	—
225	353526.07	2157653.55	Картометрический метод	0.10	—
226	353524.06	2157645.67	Картометрический метод	0.10	—
227	353534.46	2157605.23	Картометрический метод	0.10	—
228	353539.49	2157586.94	Картометрический метод	0.10	—
229	353542.23	2157525.48	Картометрический метод	0.10	—
230	353540.96	2157470.84	Картометрический	0.10	—

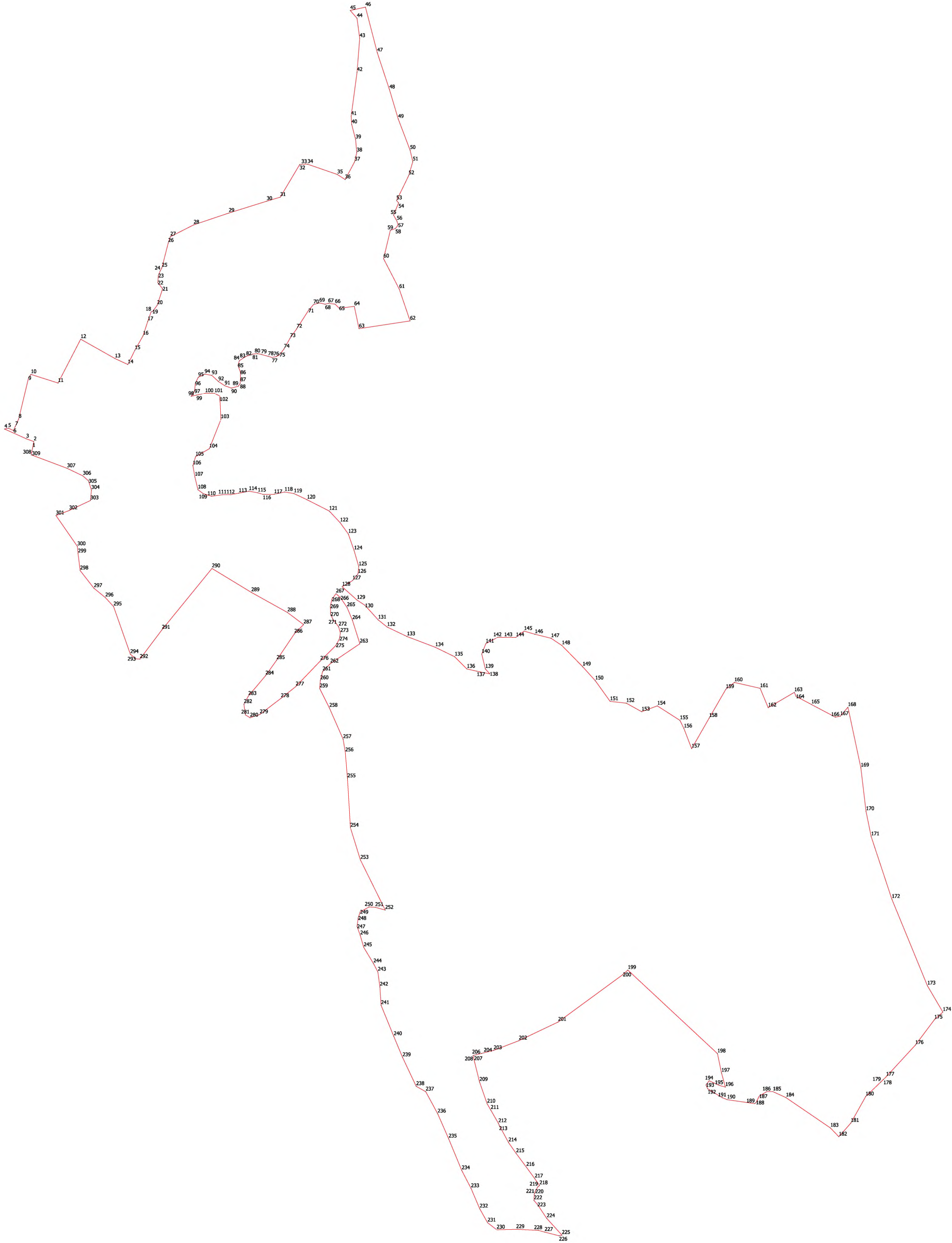
			метод		
231	353560.67	2157445.28	Картометрический метод	0.10	—
232	353599.86	2157423.18	Картометрический метод	0.10	—
233	353656.91	2157398.83	Картометрический метод	0.10	—
234	353707.25	2157372.76	Картометрический метод	0.10	—
235	353796.12	2157336.01	Картометрический метод	0.10	—
236	353866.23	2157305.33	Картометрический метод	0.10	—
237	353927.92	2157271.87	Картометрический метод	0.10	—
238	353943.16	2157245.05	Картометрический метод	0.10	—
239	354024.05	2157206.89	Картометрический метод	0.10	—
240	354083.17	2157182.18	Картометрический метод	0.10	—
241	354170.19	2157146.67	Картометрический метод	0.10	—
242	354221.86	2157143.31	Картометрический метод	0.10	—
243	354263.71	2157137.60	Картометрический метод	0.10	—
244	354287.15	2157125.39	Картометрический метод	0.10	—
245	354332.38	2157098.09	Картометрический метод	0.10	—
246	354365.65	2157088.36	Картометрический метод	0.10	—
247	354391.44	2157079.39	Картометрический метод	0.10	—
248	354414.62	2157082.38	Картометрический метод	0.10	—
249	354431.83	2157087.99	Картометрический метод	0.10	—
250	354445.65	2157112.67	Картометрический метод	0.10	—
251	354444.90	2157130.25	Картометрический метод	0.10	—
252	354437.05	2157158.30	Картометрический метод	0.10	—
253	354577.40	2157088.81	Картометрический метод	0.10	—
254	354667.47	2157060.81	Картометрический метод	0.10	—
255	354805.98	2157052.48	Картометрический метод	0.10	—
256	354878.65	2157046.42	Картометрический метод	0.10	—
257	354915.74	2157040.37	Картометрический метод	0.10	—
258	355003.54	2157001.77	Картометрический метод	0.10	—
259	355058.04	2156974.52	Картометрический метод	0.10	—
260	355080.74	2156976.41	Картометрический метод	0.10	—
261	355105.72	2156982.84	Картометрический метод	0.10	—
262	355127.67	2157004.42	Картометрический метод	0.10	—
263	355183.54	2157087.23	Картометрический метод	0.10	—
264	355249.62	2157066.28	Картометрический	0.10	—

			метод		
265	355285.59	2157051.13	Картометрический метод	0.10	—
266	355312.05	2157033.15	Картометрический метод	0.10	—
267	355323.94	2157020.35	Картометрический метод	0.10	—
268	355308.07	2157008.73	Картометрический метод	0.10	—
269	355288.54	2157004.45	Картометрический метод	0.10	—
270	355266.58	2157005.08	Картометрический метод	0.10	—
271	355253.15	2157011.19	Картометрический метод	0.10	—
272	355231.19	2157027.65	Картометрический метод	0.10	—
273	355213.49	2157032.53	Картометрический метод	0.10	—
274	355197.62	2157030.08	Картометрический метод	0.10	—
275	355179.33	2157020.35	Картометрический метод	0.10	—
276	355135.38	2156976.40	Картометрический метод	0.10	—
277	355063.39	2156907.44	Картометрический метод	0.10	—
278	355030.43	2156865.94	Картометрический метод	0.10	—
279	354985.26	2156806.76	Картометрический метод	0.10	—
280	354976.04	2156779.42	Картометрический метод	0.10	—
281	354984.32	2156766.31	Картометрический метод	0.10	—
282	355013.99	2156762.17	Картометрический метод	0.10	—
283	355036.76	2156774.59	Картометрический метод	0.10	—
284	355094.02	2156822.88	Картометрический метод	0.10	—
285	355137.48	2156853.93	Картометрический метод	0.10	—
286	355211.30	2156903.60	Картометрический метод	0.10	—
287	355237.18	2156929.47	Картометрический метод	0.10	—
288	355271.04	2156884.42	Картометрический метод	0.10	—
289	355327.51	2156782.96	Картометрический метод	0.10	—
290	355394.56	2156672.65	Картометрический метод	0.10	—
291	355222.51	2156532.38	Картометрический метод	0.10	—
292	355140.45	2156470.62	Картометрический метод	0.10	—
293	355141.32	2156459.01	Картометрический метод	0.10	—
294	355154.09	2156443.95	Картометрический метод	0.10	—
295	355287.76	2156396.85	Картометрический метод	0.10	—
296	355312.91	2156373.79	Картометрический метод	0.10	—
297	355339.11	2156341.83	Картометрический метод	0.10	—
298	355388.55	2156303.21	Картометрический	0.10	—

			метод		
299	355436.05	2156297.29	Картометрический метод	0.10	–
300	355456.33	2156295.47	Картометрический метод	0.10	–
301	355542.80	2156235.46	Картометрический метод	0.10	–
302	355557.06	2156272.64	Картометрический метод	0.10	–
303	355585.04	2156332.10	Картометрический метод	0.10	–
304	355614.26	2156334.73	Картометрический метод	0.10	–
305	355639.84	2156326.79	Картометрический метод	0.10	–
306	355653.96	2156310.91	Картометрический метод	0.10	–
307	355675.13	2156266.80	Картометрический метод	0.10	–
308	355713.10	2156166.03	Картометрический метод	0.10	–
309	355725.94	2156168.55	Картометрический метод	0.10	–
1	355731.97	2156169.74	Картометрический метод	0.10	–

3. Сведения о характерных точках части (частей) границы объекта

Обозначение характерных точек части границы	Координаты, м		Метод определения координат характерной точки	Средняя квадратическая погрешность положения характерной точки (M _t), м	Описание обозначения точки на местности (при наличии)
	X	Y			
1	2	3	4	5	6
–	–	–	–	–	–



Масштаб 1:5000

Условные обозначения:
• Характерная точка границы, сведения о которой позволяют однозначно определить ее положение на местности.
— Вновь образованная часть границы земельных участков, сведения о которой достаточны для определения ее местоположения.

Подпись _____ Дата " ____ " ____ г.
Место для оттиска печати лица, составившего карту (план) объекта землеустройства

ОПИСАНИЕ МЕСТОПОЛОЖЕНИЯ ГРАНИЦ

Граница с. Шейно Петушенского сельского поселения Новосильского района Орловской области
(наименование объекта, местоположение границ которого описано (далее - объект))

Раздел 1

Сведения об объекте

Сведения об объекте		
№ п/п	Характеристики объекта	Описание характеристик
1	2	3
1	Местоположение объекта	303508, Орловская область, м.р-н Новосильский, с/п Петушенское, с Шейно
2	Площадь объекта +/- величина погрешности определения площади (Р+/- Дельта Р)	1289869 кв.м ± 398 кв.м
3	Иные характеристики объекта	—

Раздел 2

Сведения о местоположении границ объекта					
1. Система координат <u>МСК-57, зона 2</u>					
2. Сведения о характерных точках границ объекта					
Обозначение характерных точек границ	Координаты, м		Метод определения координат характерной точки	Средняя квадратическая погрешность положения характерной точки (M_i), м	Описание обозначения точки на местности (при наличии)
	X	Y			
1	2	3	4	5	6
Граница 1(1)	–	–	–	–	–
1	356124.55	2162355.15	Картометрический метод	0.10	–
2	356081.87	2162393.34	Картометрический метод	0.10	–
3	356047.05	2162430.41	Картометрический метод	0.10	–
4	356026.83	2162476.46	Картометрический метод	0.10	–
5	356011.11	2162533.74	Картометрический метод	0.10	–
6	355988.64	2162567.44	Картометрический метод	0.10	–
7	355947.08	2162606.75	Картометрический метод	0.10	–
8	355898.79	2162638.20	Картометрический метод	0.10	–
9	355944.84	2162696.61	Картометрический метод	0.10	–
10	355924.94	2162717.60	Картометрический метод	0.10	–
11	355874.91	2162765.14	Картометрический метод	0.10	–
12	355827.34	2162786.42	Картометрический метод	0.10	–
13	355801.06	2162805.19	Картометрический метод	0.10	–
14	355796.07	2162833.97	Картометрический метод	0.10	–
15	355786.91	2162915.64	Картометрический метод	0.10	–
16	355784.17	2162939.50	Картометрический метод	0.10	–
17	355781.07	2162985.37	Картометрический метод	0.10	–
18	355777.31	2162999.14	Картометрический метод	0.10	–
19	355805.63	2163008.41	Картометрический метод	0.10	–
20	355838.46	2163019.47	Картометрический метод	0.10	–
21	355968.77	2163057.95	Картометрический метод	0.10	–
22	355948.60	2163116.49	Картометрический метод	0.10	–
23	355941.81	2163136.79	Картометрический метод	0.10	–
24	355900.59	2163137.27	Картометрический метод	0.10	–
25	355827.61	2163148.63	Картометрический метод	0.10	–

26	355778.32	2163162.86	Картометрический метод	0.10	—
27	355728.10	2163195.09	Картометрический метод	0.10	—
28	355660.82	2163266.15	Картометрический метод	0.10	—
29	355638.56	2163285.28	Картометрический метод	0.10	—
30	355606.88	2163273.54	Картометрический метод	0.10	—
31	355562.94	2163249.74	Картометрический метод	0.10	—
32	355501.91	2163223.28	Картометрический метод	0.10	—
33	355452.57	2163209.38	Картометрический метод	0.10	—
34	355420.70	2163193.68	Картометрический метод	0.10	—
35	355393.35	2163172.16	Картометрический метод	0.10	—
36	355379.89	2163147.91	Картометрический метод	0.10	—
37	355378.11	2163126.84	Картометрический метод	0.10	—
38	355374.06	2163078.37	Картометрический метод	0.10	—
39	355362.39	2163020.06	Картометрический метод	0.10	—
40	355349.39	2162980.14	Картометрический метод	0.10	—
41	355297.79	2162881.44	Картометрический метод	0.10	—
42	355260.55	2162776.92	Картометрический метод	0.10	—
43	355249.34	2162711.86	Картометрический метод	0.10	—
44	355228.72	2162616.31	Картометрический метод	0.10	—
45	355206.27	2162519.41	Картометрический метод	0.10	—
46	355205.39	2162484.41	Картометрический метод	0.10	—
47	355207.61	2162466.60	Картометрический метод	0.10	—
48	355241.14	2162439.39	Картометрический метод	0.10	—
49	355232.95	2162419.73	Картометрический метод	0.10	—
50	355263.81	2162419.38	Картометрический метод	0.10	—
51	355298.58	2162421.74	Картометрический метод	0.10	—
52	355318.97	2162429.03	Картометрический метод	0.10	—
53	355352.47	2162440.31	Картометрический метод	0.10	—
54	355377.96	2162459.25	Картометрический метод	0.10	—
55	355391.80	2162479.64	Картометрический метод	0.10	—
56	355423.48	2162536.81	Картометрический метод	0.10	—
57	355437.41	2162570.04	Картометрический метод	0.10	—
58	355459.25	2162600.80	Картометрический метод	0.10	—
59	355504.95	2162609.73	Картометрический метод	0.10	—

60	355557.11	2162594.34	Картометрический метод	0.10	–
61	355624.11	2162539.36	Картометрический метод	0.10	–
62	355671.09	2162502.22	Картометрический метод	0.10	–
63	355727.62	2162477.00	Картометрический метод	0.10	–
64	355775.23	2162464.71	Картометрический метод	0.10	–
65	355791.70	2162465.35	Картометрический метод	0.10	–
66	355837.95	2162476.45	Картометрический метод	0.10	–
67	355861.25	2162481.55	Картометрический метод	0.10	–
68	355885.83	2162480.82	Картометрический метод	0.10	–
69	355913.96	2162458.43	Картометрический метод	0.10	–
70	355930.07	2162429.12	Картометрический метод	0.10	–
71	355945.64	2162355.84	Картометрический метод	0.10	–
72	355971.04	2162269.45	Картометрический метод	0.10	–
73	355972.67	2162226.39	Картометрический метод	0.10	–
74	355965.21	2162199.35	Картометрический метод	0.10	–
75	355995.52	2162208.73	Картометрический метод	0.10	–
76	356009.36	2162222.02	Картометрический метод	0.10	–
77	356015.19	2162230.58	Картометрический метод	0.10	–
78	356019.19	2162251.15	Картометрический метод	0.10	–
79	356020.83	2162343.27	Картометрический метод	0.10	–
80	356037.03	2162358.75	Картометрический метод	0.10	–
81	356082.19	2162363.85	Картометрический метод	0.10	–
1	356124.55	2162355.15	Картометрический метод	0.10	–
Граница1(2)	–	–	–	–	–
82	355220.91	2162779.33	Картометрический метод	0.10	–
83	355249.08	2162806.23	Картометрический метод	0.10	–
84	355255.61	2162816.84	Картометрический метод	0.10	–
85	355277.16	2162866.64	Картометрический метод	0.10	–
86	355297.79	2162911.95	Картометрический метод	0.10	–
87	355329.64	2162962.19	Картометрический метод	0.10	–
88	355347.15	2162996.75	Картометрический метод	0.10	–
89	355353.86	2163019.17	Картометрический метод	0.10	–
90	355357.91	2163061.35	Картометрический метод	0.10	–
91	355363.29	2163151.50	Картометрический метод	0.10	–
92	355369.58	2163180.21	Картометрический	0.10	–

			метод		
93	355379.00	2163199.06	Картометрический метод	0.10	–
94	355400.09	2163217.01	Картометрический метод	0.10	–
95	355454.35	2163237.65	Картометрический метод	0.10	–
96	355546.34	2163270.84	Картометрический метод	0.10	–
97	355633.82	2163308.97	Картометрический метод	0.10	–
98	355797.55	2163390.16	Картометрический метод	0.10	–
99	355898.93	2163437.28	Картометрический метод	0.10	–
100	355927.64	2163456.57	Картометрический метод	0.10	–
101	355950.08	2163484.84	Картометрический метод	0.10	–
102	355962.67	2163509.06	Картометрический метод	0.10	–
103	355967.58	2163549.88	Картометрический метод	0.10	–
104	355974.76	2163586.68	Картометрический метод	0.10	–
105	355994.51	2163633.32	Картометрический метод	0.10	–
106	356019.17	2163679.99	Картометрический метод	0.10	–
107	356031.29	2163711.39	Картометрический метод	0.10	–
108	356037.13	2163773.73	Картометрический метод	0.10	–
109	356037.12	2163802.01	Картометрический метод	0.10	–
110	356021.86	2163849.57	Картометрический метод	0.10	–
111	356018.58	2163856.73	Картометрический метод	0.10	–
112	355957.89	2163990.79	Картометрический метод	0.10	–
113	355936.53	2163989.69	Картометрический метод	0.10	–
114	355833.14	2163965.22	Картометрический метод	0.10	–
115	355691.59	2163942.23	Картометрический метод	0.10	–
116	355625.12	2163928.93	Картометрический метод	0.10	–
117	355346.66	2163881.47	Картометрический метод	0.10	–
118	355301.19	2163874.45	Картометрический метод	0.10	–
119	355299.56	2163892.94	Картометрический метод	0.10	–
120	355279.35	2163890.78	Картометрический метод	0.10	–
121	355280.09	2163871.19	Картометрический метод	0.10	–
122	355277.04	2163870.72	Картометрический метод	0.10	–
123	355183.37	2163853.61	Картометрический метод	0.10	–
124	355161.22	2163866.91	Картометрический метод	0.10	–
125	355144.73	2163871.11	Картометрический метод	0.10	–
126	355145.57	2163880.40	Картометрический	0.10	–

			метод		
127	355100.47	2163884.51	Картометрический метод	0.10	–
128	355090.69	2163884.87	Картометрический метод	0.10	–
129	355078.30	2163890.97	Картометрический метод	0.10	–
130	355078.95	2163929.55	Картометрический метод	0.10	–
131	355089.70	2163955.51	Картометрический метод	0.10	–
132	355090.98	2163968.18	Картометрический метод	0.10	–
133	355092.36	2163991.87	Картометрический метод	0.10	–
134	355075.74	2163992.67	Картометрический метод	0.10	–
135	355052.84	2163999.85	Картометрический метод	0.10	–
136	355033.55	2164013.76	Картометрический метод	0.10	–
137	355022.35	2164035.29	Картометрический метод	0.10	–
138	355005.29	2164089.57	Картометрический метод	0.10	–
139	354991.40	2164104.37	Картометрический метод	0.10	–
140	354919.16	2164133.11	Картометрический метод	0.10	–
141	354903.01	2164147.44	Картометрический метод	0.10	–
142	354889.56	2164160.90	Картометрический метод	0.10	–
143	354883.73	2164176.61	Картометрический метод	0.10	–
144	354843.60	2164326.86	Картометрический метод	0.10	–
145	354838.98	2164346.13	Картометрический метод	0.10	–
146	354781.87	2164335.16	Картометрический метод	0.10	–
147	354619.53	2164287.42	Картометрический метод	0.10	–
148	354498.84	2164169.30	Картометрический метод	0.10	–
149	354452.72	2164124.16	Картометрический метод	0.10	–
150	354441.60	2164113.28	Картометрический метод	0.10	–
151	354456.95	2164101.33	Картометрический метод	0.10	–
152	354482.92	2164081.61	Картометрический метод	0.10	–
153	354538.47	2164042.85	Картометрический метод	0.10	–
154	354573.27	2164018.17	Картометрический метод	0.10	–
155	354635.28	2163942.85	Картометрический метод	0.10	–
156	354792.27	2163778.29	Картометрический метод	0.10	–
157	354827.07	2163765.64	Картометрический метод	0.10	–
158	354851.75	2163749.19	Картометрический метод	0.10	–
159	354880.23	2163716.90	Картометрический метод	0.10	–
160	354990.98	2163697.30	Картометрический	0.10	–

			метод		
161	355189.08	2163658.04	Картометрический метод	0.10	–
162	355190.97	2163552.99	Картометрический метод	0.10	–
163	355162.49	2163552.99	Картометрический метод	0.10	–
164	355146.05	2163540.96	Картометрический метод	0.10	–
165	355141.59	2163521.98	Картометрический метод	0.10	–
166	355160.59	2163470.08	Картометрический метод	0.10	–
167	355172.61	2163431.49	Картометрический метод	0.10	–
168	355172.60	2163383.38	Картометрический метод	0.10	–
169	355137.17	2163267.55	Картометрический метод	0.10	–
170	355137.17	2163231.47	Картометрический метод	0.10	–
171	355126.41	2163182.76	Картометрический метод	0.10	–
172	355103.64	2163132.12	Картометрический метод	0.10	–
173	355103.63	2163019.47	Картометрический метод	0.10	–
174	355106.79	2162966.94	Картометрический метод	0.10	–
175	355109.43	2162955.52	Картометрический метод	0.10	–
176	355144.22	2162888.81	Картометрический метод	0.10	–
177	355162.04	2162861.50	Картометрический метод	0.10	–
178	355177.51	2162839.02	Картометрический метод	0.10	–
179	355192.83	2162823.87	Картометрический метод	0.10	–
180	355199.83	2162816.94	Картометрический метод	0.10	–
82	355220.91	2162779.33	Картометрический метод	0.10	–

3. Сведения о характерных точках части (частей) границы объекта

Обозначение характерных точек части границы	Координаты, м		Метод определения координат характерной точки	Средняя квадратическая погрешность положения характерной точки (M _t), м	Описание обозначения точки на местности (при наличии)
	X	Y			
1	2	3	4	5	6
–	–	–	–	–	–



Условные обозначения:

- Характерная точка границы, сведения о которой позволяют однозначно определить ее положение на местности.
- Витиев образующая часть границы земельных участков, сведения о которой достаточны для определения ее местоположения.

Подпись _____ Дата " ____ " ____ г.
Место для оттиска печати лица, составившего карту (план) объекта землеустройства